






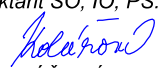
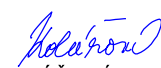

ČISTOPIS 03/2019

Číslo změny:	Obsah změny:	Datum změny:
01	-	-
02	-	-
03	-	-

Objednatel:  SŽDC	Správa železniční dopravní cesty, s.o. Dlážděná 1003/7, 110 00 Praha 1 Stavební správa západ Sokolovská 278/1955, 190 00 Praha 9
--	---

Zhotovitel: Účastníci Společnosti "SP+SEU+PRX_Berounka-Karlštejn_PD"		
 SUDOP PRAHA	 SUDOP EU	 PRODEX[®] ORGANIZAČNÍ SLOŽKA Perucká 2481/5, 120 00 Praha 2

Správce:  SUDOP PRAHA	SUDOP PRAHA a.s. Olšanská 1a, 130 80 Praha 3 tel.: +420 267 094 111 e-mail: praha@sudop.cz	Vedoucí týmu: ING. PAVEL KUBÁT	Asistent vedoucího týmu: ING. LUKÁŠ PÁNÍK Specialista profese: -
--	---	--	---

Sředitel: PROJEKTOVÉ STŘEDISKO PLZEŇ			
Vedoucí střediska:  ING. OTA HELLER	Odpovědný projektant SO, IO, PS:  ING. MARTINA KOLÁŘOVÁ	Vypracoval:  ING. MARTINA KOLÁŘOVÁ	Kontroloval:  ING. LUKÁŠ SZABÓ

Název akce: OPTIMALIZACE TRATI ODB. BEROUNKA (VČETNĚ) - KARLŠTEJN (VČETNĚ)	Číslo smlouvy: 17-316.230
	Projektový stupeň: DUR
Část: HODNOCENÍ VLIVU STAVBY NA ŽIVOTNÍ PROSTŘEDÍ	Datum: 4/2019
	Číslo části: B.6.1
Název přílohy: VLIV STAVBY NA KULTURNÍ PAMÁTKY A ARCHEOLOGICKÉ NÁLEZY	Měřítko: -
	Počet formátů: 24 x A4
	Číslo přílohy: h)

Obsah

1	Identifikační údaje	3
	Identifikační údaje stavby	3
	Identifikační údaje investora	3
2	Popis stavby	4
3	Archeologické nálezy	5
3.1	Legislativní rámec	5
3.2	SAS ČR	6
4	Nemovité kulturní památky, památkové zóny	9
4.1	Legislativní rámec	9
5	Vlivy na hmotný majetek a kulturní památky	22
6	Literatura	23

Seznam obrázků a tabulek

Obrázek 1	Území archeologických nalezišť (zdroj: http://isad.npu.cz).	7
Tabulka 2	Území archeologických nalezišť v blízkosti zájmového území (zdroj: http://isad.npu.cz).	8

1 Identifikační údaje

Identifikační údaje stavby

Název stavby: Optimalizace trati odb. Berounka (včetně) – Karlštejn
Místo stavby: TDNÚ: C34000 – Praha Radotín – Beroun os. n.
Kraj: Středočeský
Katastrální území: Černošice (620386), Všenory (787272), Dobřichovice (627810), Lety u Dobřichovic (680761), Řevnice (745375), Zadní Třebaň (789593), Běleč u Litně (685232), Poučnick (663743)

Identifikační údaje investora

Název: Správa železniční dopravní cesty s.o.
Sídlo: Dlážďená 1003/7, 110 00 Praha 1 – Nové město
IČ: 709 94 234
Zastoupený:

Identifikační údaje zhotovitele dokumentace

Název: SUDOP PRAHA a.s.
Olšanská 2643/1a, 130 80 Praha 3 – Žižkov
IČ: 25793349
Zpracovatelský útvar: PROJEKTOVÉ STŘEDISKO PLZEŇ
Husova 71, 301 00 Plzeň
Zástupce ve věcech smluvních: Ing. Ota Heller
tel. 378 132 830, mobil: 605 229 069
e-mail: ota.heller@sudop.cz
Číslo zakázky zhotovitele: 17-316.230
Hlavní inženýr projektu: Ing. Lukáš Páník, ČKAIT 0201916
Autorizovaný inženýr pro obor dopravní stavby
tel. 378 132 826, mobil: 777 715 530
e-mail: lukas.panik@sudop.cz
Odpovědný projektant: Ing. Martina Kolářová
tel. 378 132 821
e-mail: martina.kolarova@sudop.cz
Část dokumentace: B. Souhrnná technická zpráva
B.6 Popis vlivů stavby na životní prostředí a jeho ochrana
B.6.1 Hodnocení vlivu stavby na životní prostředí
B.6.1.h) Vliv stavby na kulturní památky a archeologické nálezy

2 Popis stavby

Stavba "Optimalizace trati odb. Berounka (včetně) – Karlštejn (včetně)" je jednou ze souboru staveb modernizace III. tranzitního železničního koridoru, který zahrnuje úsek trati z Prahy přes Plzeň do Chebu a na státní hranici se SRN. Účelem stavby je uvedení železniční trati, souvisejících staveb a zařízení do technického stavu odpovídajícímu evropským parametrům a standardům. Tyto parametry vyplývají z mezinárodních dohod AGC a AGTC k jejichž plnění se ČR zavázala.

Stavba se nachází ve Středočeském kraji na území okresů Praha – západ a Beroun. Stavba zasahuje do katastrálních území Černošice, Všenory, Dobřichovice, Lety u Dobřichovic, Řevnice, Zadní Třebaň, Běleč u Litně, Poučnick, Karlštejn.

Traťový úsek Odb. Berounka - Karlštejn navazuje na stavbu: Optimalizace trati Černošice (včetně) – Odb. Berounka (mimo) v km 16,114 a končí v km 31,030, kde začíná stavba Optimalizace trati Karlštejn (mimo) – Beroun (mimo). Má tedy délku cca 14,9 km a zahrnuje tři železniční stanice: Dobřichovice, Řevnice, Karlštejn, odbočku Zadní Třebaň a zastávku Všenory.

Stavba zajistí základní parametry modernizovaných tratí, prostorovou průchodnost pro ložnou míru UIC - GC a třídu zatížení D 4. Úprava směrových poměrů je řešena tak, aby v ucelených úsecích bylo dosaženo maximální rychlosti 120 km/h pro klasické soupravy a 130 km/h pro soupravy s naklápací skříň. Na několika místech dochází k výraznějším posunům stávajících os kolejí. Největší směrové korekce trati se odbývají v prostoru žst. Dobřichovice.

V rámci kolejových úprav je navržena úprava stávajících odvodňovacích zařízení a na základě geotechnického průzkumu sanace železničního spodku a skalních stěn.

Kromě zvýšení rychlosti a zkrácení jízdní doby je důležitým přínosem stavby také zvýšení bezpečnosti železničního provozu. Zvýšení bezpečnosti provozu bude zajištěno zřízením nového zabezpečovacího a sdělovacího zařízení.

Ke zvýšení bezpečnosti cestujících dojde vybudováním nových nástupišť výšky 0,55 m nad TK s bezpečnostním pruhem a vodícím proužkem pro nevidomé. Přístup k nástupišťům je ve všech případech řešen mimoúrovňově a bude vyhovovat osobám se sníženou schopností pohybu a orientace. Všechny dopravní budovy budou vybaveny novým informačním systémem pro cestující.

Pro snížení negativního vlivu železniční dopravy na obyvatelstvo jsou, na základě provedené hlukové studie, navržena protihluková opatření.

V rámci stavby bude vybudováno nové trakční vedení, které si zároveň vyžádá technologické a stavební úpravy trakční měnárny Karlštejn. V rámci stavby dojde k posunu trakčních soustav do km 17,8. Posun si vyžádá umístění převozní trakční měnárny v zast. Všenory.

S ohledem na stáří a stávající technický stav mostních a inženýrských objektů, jsou tyto objekty navrženy k rekonstrukci.

Realizací stavby a modernizací všech zařízení železniční trati bude dosaženo výrazného zkvalitnění služeb jak cestující veřejnosti v oblasti osobní dopravy, tak i v dopravě nákladní.

Stavba bude realizována převážně na drážních pozemcích SŽDC, s.o. a ČD a.s. Pro realizaci stavby jsou nutné i trvalé zábery nedrážních pozemků, a to včetně pozemků s ochranou ZPF a PUPFL.

3 Archeologické nálezy

Území, ve kterém se stavba pohybuje, je nutné pokládat za území s možnými archeologickými nálezy ve smyslu §22 odst. 2, zákona č.20/1987 Sb., o státní památkové péči, v platném znění. Zásahy do terénu mohou způsobit odkrytí nebo narušení archeologických nálezů, což vyvolá nutnost záchranného archeologického výzkumu. Z tohoto důvodu je třeba, aby investor stavby v předstihu před zahájením výkopových prací (cca 3 týdny) uzavřel smlouvu o podmínkách provedení záchranného archeologického výzkumu s oprávněnou institucí (Archeologický ústav AV ČR nebo nejbližší archeologické pracoviště).

Povinností investora je dále splnit požadavky, které ukládá §22 a §23 zákona č.20/1987 Sb.:

- zajistit pro stavbu archeologický dozor;
- hlásit případné archeologické nálezy;
- umožnit záchranný archeologický výzkum;
- ohlásit zahájení zemních prací cca 3 týdny před termínem.

3.1 Legislativní rámec

§22 a 23 zákona č. 20/1978 Sb., o státní památkové péči, v platném znění:

§ 22 Provádění archeologických výzkumů

(2) Má-li se provádět stavební činnost na území s archeologickými nálezy, jsou stavebníci již od doby přípravy stavby povinni tento záměr oznámit Archeologickému ústavu a umožnit jemu nebo oprávněné organizaci provést na dotčeném území záchranný archeologický výzkum. Je-li stavebníkem právnická osoba nebo fyzická osoba, při jejímž podnikání vznikla nutnost záchranného archeologického výzkumu, hradí náklady záchranného archeologického výzkumu tento stavebník; jinak hradí náklady organizace provádějící archeologický výzkum. Obdobně se postupuje, má-li se na takovém území provádět jiná činnost, kterou by mohlo být ohroženo provádění archeologických výzkumů.

§ 23 Archeologické nálezy

(1) Archeologickým nálezem je věc (soubor věcí), která je dokladem nebo pozůstatkem života člověka a jeho činnosti od počátku jeho vývoje do novověku a zachovala se zpravidla pod zemí.

(2) O archeologickém nálezu, který nebyl učiněn při provádění archeologických výzkumů, musí být učiněno oznámení Archeologickému ústavu nebo nejbližšímu muzeu buď přímo, nebo prostřednictvím obce, v jejímž územním obvodu k archeologickému nálezu došlo. Oznámení o archeologickém nálezu je povinen učinit nálezce nebo osoba odpovědná za provádění prací, při nichž došlo k archeologickému nálezu, a to nejpozději druhého dne po archeologickém nálezu nebo potom, kdy se o archeologickém nálezu dověděl.

(3) Archeologický nález i naleziště musí být ponechány beze změny až do prohlídky Archeologickým ústavem nebo muzeem, nejméně však po dobu pěti pracovních dnů po učiněném oznámení. Archeologický ústav nebo oprávněná organizace učiní na nalezišti všechna opatření nezbytná pro okamžitou záchranu archeologického nálezu, zejména před jeho poškozením, zničením nebo odcizením.

(4) Jde-li o archeologický nález uvedený v odstavci 2, má nálezce právo na odměnu, kterou mu poskytne krajský úřad, a to do výše ceny materiálu; je-li archeologický nález zhotoven z drahých kovů nebo jiných cenných materiálů, v ostatních případech až do výše deseti procent kulturně historické hodnoty archeologického nálezu určené na základě odborného posudku. Nálezce má právo na náhradu nutných nákladů, které mu vznikly v souvislosti s archeologickým nálezem. O náhradě rozhodne a náhradu poskytne krajský úřad. Podrobnosti o podmínkách pro poskytování odměny a náhrady nálezci stanoví obecně závazný právní předpis.

(5) *O archeologických nálezech, k nimž dojde v souvislosti s přípravou nebo prováděním stavby, platí zvláštní předpisy¹.*

Nález kulturně cenných předmětů, detailů stavby nebo chráněných částí přírody anebo archeologických nálezů je dále ukotven v § 176 zákona č. 183/2006 Sb., stavební zákon, ve znění pozdějších předpisů:

§ 176

(1) *Dojde-li při postupu podle tohoto zákona nebo v souvislosti s tím k nepředvídaným nálezům kulturně cenných předmětů, detailů stavby nebo chráněných částí přírody anebo k archeologickým nálezům, je stavebník povinen neprodleně oznámit nález stavebnímu úřadu a orgánu státní památkové péče nebo orgánu ochrany přírody a zároveň učinit opatření nezbytná k tomu, aby nález nebyl poškozen nebo zničen, a práce v místě nálezu přerušit. Tuto povinnost může stavebník přenést smlouvou na stavebního podnikatele nebo na osobu zabezpečující přípravu stavby či provádějící jiné práce podle tohoto zákona. Stavební úřad v dohodě s příslušným dotčeným orgánem stanoví podmínky k zabezpečení zájmů státní památkové péče a ochrany přírody a krajiny, popřípadě rozhodne o přerušení prací.*

(2) *Hrozí-li nebezpečí z prodlení a nepostačují podmínky stanovené stavebním úřadem podle odstavce 1, může orgán státní památkové péče nebo orgán ochrany přírody do 5 pracovních dnů od oznámení nálezu stanovit opatření k ochraně nálezu a rozhodnout o přerušení prací. V takovém případě může stavebník v pracích pokračovat až na základě písemného souhlasu orgánu, který rozhodl o přerušení prací. Kopie rozhodnutí a souhlasu se zasílá příslušnému stavebnímu úřadu.*

(3) *Na základě oznámení nálezu podle odstavce 2 může stavební úřad po dohodě s orgánem státní památkové péče nebo orgánem ochrany přírody vydané stavební povolení ve veřejném zájmu změnit.*

(4) *Ministerstvo kultury může na návrh orgánu státní památkové péče nebo Archeologického ústavu Akademie věd České republiky rozhodnout, že se jedná o nález mimořádného významu, a z vlastního podnětu jej prohlásí za kulturní památku³²). Kopie rozhodnutí se zasílá příslušnému stavebnímu úřadu.*

(5) *Na základě rozhodnutí podle odstavce 4 může stavební úřad po dohodě s Ministerstvem kultury vydané stavební povolení ve veřejném zájmu změnit nebo zrušit.*

(6) *Stavebník může uplatnit nárok na náhradu nákladů, které mu vznikly v důsledku postupu podle odstavců 2 a 3, u orgánu státní památkové péče nebo orgánu ochrany přírody, anebo v důsledku postupu podle odstavce 5 u Ministerstva kultury, a to ve lhůtě 6 měsíců ode dne nabytí právní moci rozhodnutí, na jehož základě mu tyto náklady vznikly; jinak nárok na jejich náhradu zaniká.*

3.2 SAS ČR

Státní archeologický seznam ČR (dále jen SAS ČR) je informační systém o území s archeologickými nálezy ve smyslu § 22 zákona č. 20/1987 Sb., o státní památkové péči, v platném znění, spravovaný Národním památkovým ústavem (NPÚ) pro účely ochrany a záchrany archeologických nálezů na území ČR.

V rámci SAS ČR byla vytvořena archeologická mapa ČR s informacemi o území s archeologickými nálezy (dále jen ÚAN).

ÚAN jsou základní evidenční jednotkou databáze SAS, vystihují míru archeologického poznání prvků archeologického dědictví v určitém území, jsou rozděleny do čtyř kategorií:

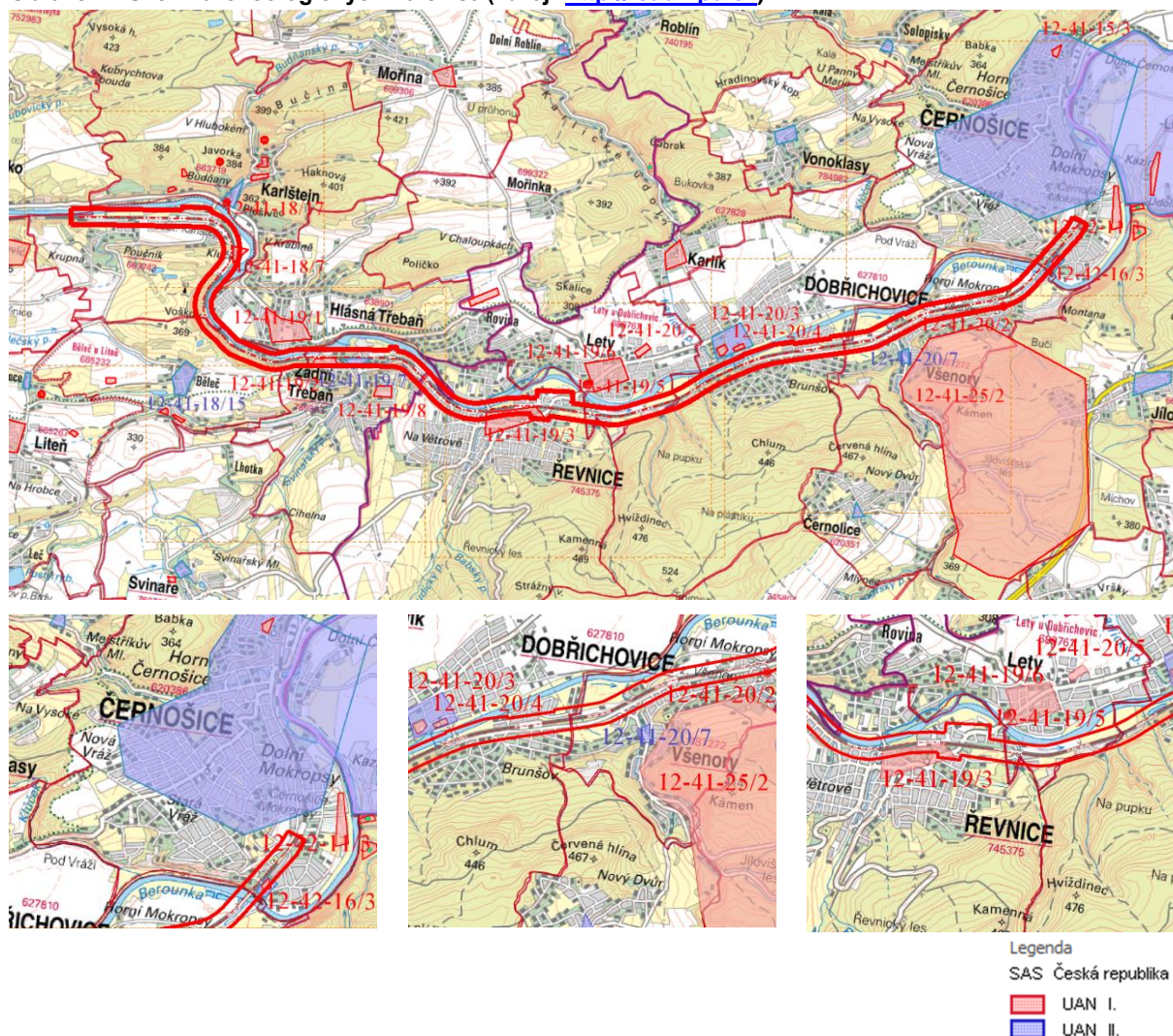
- UAN I. - území s pozitivně prokázaným a dále bezpečně předpokládaným výskytem archeologických nálezů. Vymezuje se graficky do mapy na základě dostupných informací a pozorování s cílem zajistit ochranu a záchranu archeologických nálezů při výkonu veřejné správy. V mapě červený polygon.

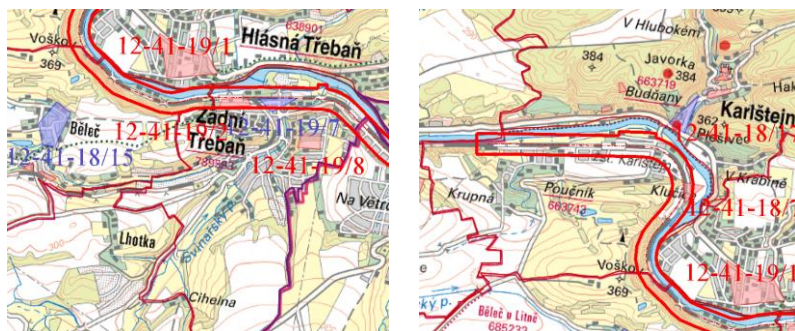
¹ Zákon č. 183/2006 Sb., o územním plánování a stavebním řádu (stavební zákon)

- ÚAN II. - území, na němž dosud nebyl pozitivně prokázán výskyt archeologických nálezů, ale určité indicie mu nasvědčují nebo byl prokázán zatím jen nespolehlivě; pravděpodobnost výskytu archeologických nálezů 51 – 100 % (svědectví písemných pramenů, těsná blízkost ÚAN kategorie I). Modrý polygon.
- ÚAN III. - území, na němž nebyl dosud rozpoznán a pozitivně prokázán výskyt archeologických nálezů a ani tomu nenasvědčují žádné indicie, ale jelikož předmětné území mohlo být osídleno či jinak využito člověkem, existuje 50 % pravděpodobnost výskytu archeologických nálezů (veškeré území státu kromě kategorie IV). Vymezení šrafovou.
- UAN IV. - území, na němž není reálná pravděpodobnost výskytu archeologických nálezů (veškerá vytěžená území – doly, lomy, cihelny, pískovny apod., kde byly odtěženy vrstvy a uloženiny čtvrtohorního stáří). Šedočerný polygon.

Stavba „Optimalizace trati odb. Berounka (včetně) – Karlštejn (včetně)“ zasahuje do prvků UAN I. a II. kategorie. Zasažená území ÚAN jsou znázorněna na Obrázku 1 a podrobně popsána v Tabulce 1. V Tabulce 2 je pak uveden soupis ÚAN I. a II. kategorie, které se nachází v blízkosti záměru, ale nebudou stavbou zasaženy.

Obrázek 1 Území archeologických nalezišť (zdroj: <http://isad.npu.cz>).





Tabulka 2 Území archeologických nalezišť v blízkosti zájmového území (zdroj: <http://isad.npu.cz>).

Poř. č. SAS	Název ÚAN	Kategorie ÚAN	Katastr, okres
12-42-16/3	zahrada u čp. 642	I.	Černošice, Praha – západ (staničení žkm 16,43)
12-41-19/3	Řevnice - intravilán	I.	Řevnice, Praha – západ (staničení žkm 23,25 – 24,00)
12-41-19/7	Zadní Třeboň - intravilán	II.	Zadní Třeboň, Beroun (staničení žkm 25,65 – 26,00)
12-41-19/2	Zadní Třeboň - nádraží	I.	Zadní Třeboň, Beroun (staničení žkm 26,10 – 26,38)
12-41-18/7	Parkoviště před Klučickým mlýnem	I.	Poučnick, Beroun (staničení žkm 28,69 – 28,91)
12-42-11/3	V Topolech	I.	Černošice, Praha - západ
12-41-20/2	Všenory – kostel sv. Václava	I.	Všenory, Praha - západ
12-41-25/2	Jílovišťský les	I	Jíloviště, Praha – západ Všenory, Praha – západ Černolice, Praha - západ
12-41-20/7	Všenory - intravilán	II.	Všenory, Praha - západ
12-41-20/4	Dobřichovice – centrum	I.	Dobřichovice, Praha - západ
12-41-20/3	Dobřichovice – zámek	I.	Dobřichovice, Praha - západ
12-41-19/5	u hospody	I.	Lety u Dobřichovic, Praha - západ
12-41-19/6	Lety - intravilán	I.	Lety u Dobřichovic, Praha - západ
12-41-19/8	Na chybě	I.	Zadní Třeboň, Beroun
12-41-19/1	Hlásná Třeboň - intravilán	I.	Hlásná Třeboň, Beroun
12-41-18/15	Běleč - intravilán	II.	Běleč u Litně, Beroun
12-41-18/17	Kostel sv. Palmacia	I.	Budňany, Beroun

4 Nemovité kulturní památky, památkové zóny

4.1 Legislativní rámec

Základními pravidly pro ochranu nemovité kulturní památky jsou ustanovení § 9, § 11 a zejména § 14 zákona č. 20/1987 Sb., o státní památkové péči, v platném znění:

§ 9

(1) *Vlastník kulturní památky je povinen na vlastní náklad pečovat o její zachování, udržovat ji v dobrém stavu a chránit ji před ohrožením, poškozením, znehodnocením nebo odcizením. Kulturní památku je povinen užívat pouze způsobem, který odpovídá jejímu kulturně politickému významu, památkové hodnotě a technickému stavu. Je-li kulturní památka v společenském vlastnictví, je povinností organizace, která kulturní památku spravuje nebo ji užívá nebo ji má ve vlastnictví, a jejího nadřízeného orgánu vytvářet pro plnění uvedených povinností všechny potřebné předpoklady.*

(2) *Povinnost pečovat o zachování kulturní památky, udržovat kulturní památku v dobrém stavu a chránit ji před ohrožením, poškozením, znehodnocením nebo odcizením má také ten, kdo kulturní památku užívá nebo ji má u sebe; povinnost nést náklady spojené s touto péčí o kulturní památku má však jen tehdy, jestliže to vyplývá z právního vztahu mezi ním a vlastníkem kulturní památky.*

(3) *Organizace a občané, i když nejsou vlastníky kulturních památek, jsou povinni si počínat tak, aby nezpůsobili nepříznivé změny stavu kulturních památek nebo jejich prostředí a neohrožovali zachování a vhodné společenské uplatnění kulturních památek.*

(4) *Vlastník, který kulturní památku převádí na jiného, někomu přenechá k dočasnému užívání nebo předá k provedení její obnovy (§ 14), nebo k jinému účelu, je povinen toho, na koho ji převádí nebo komu ji přenechá nebo předá, uvědomit, že je kulturní památkou.*

§ 11 Povinnosti správních úřadů, právnických a fyzických osob

(1) *Orgány státní správy příslušné rozhodovat o způsobu využití budov, které jsou kulturními památkami, nebo o přidělení bytů, jiných obytných místností a místností nesloužících k bydlení v těchto budovách, vydávají svá rozhodnutí na základě závazného stanoviska² příslušného orgánu státní památkové péče. Při rozhodování o způsobu a změnách využití kulturních památek jsou povinny zabezpečit jejich vhodné využití odpovídající jejich hodnotě a technickému stavu.*

(2) *Jestliže fyzická nebo právnická osoba svou činností působí nebo by mohli způsobit nepříznivé změny stavu kulturní památky nebo jejího prostředí anebo ohrožují zachování nebo společenské uplatnění kulturní památky, určí obecní úřad obce s rozšířenou působností, a jde-li o národní kulturní památku, krajský úřad, podmínky pro další výkon takové činnosti nebo výkon činnosti zakáže.*

(3) *Správní úřady a orgány krajů a obcí vydávají svá rozhodnutí podle zvláštních právních předpisů³, jimiž mohou být dotčeny zájmy státní památkové péče na ochraně nebo zachování kulturních památek nebo památkových rezervací a památkových zón a na jejich vhodném využití, jen na základě závazného stanoviska obecního úřadu obce s rozšířenou působností, a jde-li o národní kulturní památky, jen na základě závazného stanoviska krajského úřadu.*

§ 14 Obnova kulturních památek

(1) *Zamýšlí-li vlastník kulturní památky provést údržbu, opravu, rekonstrukci, restaurování nebo jinou úpravu kulturní památky nebo jejího prostředí (dále jen "obnova"), je povinen si předem vyžádat závazné stanovisko obecního úřadu obce s rozšířenou působností, a jde-li o národní kulturní památku, závazné stanovisko krajského úřadu.*

(2) *Vlastník (správce, uživatel) nemovitosti, která není kulturní památkou, ale je v památkové rezervaci, v památkové zóně nebo v ochranném pásmu nemovité kulturní památky, nemovité národní*

² § 149 odst. 1 zákona č. 500/2004 Sb., správní řád

³ § 149 odst. 1 zákona č. 500/2004 Sb., správní řád

kulturní památky, památkové rezervace, nebo památkové zóny (§ 17), je povinen k zamýšlené stavbě, prodejnmu stánku, konstrukci a zařízení pro slavnostní výzdobu a osvětlení budov, jejichž umístění nepřesáhne 30 po sobě jdoucích dnů, změně stavby, terénním úpravám, umístění nebo odstranění zařízení, odstranění stavby, úpravě dřevin nebo udržovacím pracím na této nemovitosti si předem vyžádat závazné stanovisko obecního úřadu obce s rozšířenou působností, není-li tato jeho povinnost podle tohoto zákona nebo na základě tohoto zákona vyloučena (§ 6a, 17).

(3) V závazném stanovisku podle odstavců 1 a 2 se vyjádří, zda práce tam uvedené jsou z hlediska zájmů státní památkové péče přípustné a stanoví se základní podmínky, za kterých lze tyto práce připravovat a provést. Základní podmínky musí vycházet ze současného stavu poznání kulturně historických hodnot, které je nezbytné zachovat při umožnění realizace zamýšleného záměru.

(4) V územním řízení, při vydání územního souhlasu a v řízení o povolení staveb, změn staveb, terénních úprav⁴, umístění nebo odstranění zařízení, odstranění stavby a udržovacích prací, prováděném v souvislosti s úpravou území, na němž uplatňuje svůj zájem státní památková péče⁵, nebo v souvislosti s obnovou nemovité kulturní památky, popřípadě se stavbou, změnou stavby, terénními úpravami, umístěním nebo odstraněním zařízení, odstraněním stavby nebo udržovacími pracemi na nemovitosti podle odstavce 2, rozhoduje stavební úřad v souladu se závazným stanoviskem obecního úřadu obce s rozšířenou působností, jde-li o nemovitou národní kulturní památku, se závazným stanoviskem krajského úřadu. V souladu se závazným stanoviskem uvedených správních orgánů rozhoduje stavební úřad také ve společném územním a stavebním řízení podle stavebního zákona.

(5) Lze-li zamýšlenou obnovu nemovité kulturní památky podle odstavce 1, popřípadě stavbu, změnu stavby, terénní úpravy, umístění nebo odstranění zařízení, odstranění stavby nebo udržovací práce na nemovitosti podle odstavce 2 provést na základě ohlášení, může stavební úřad dát souhlas pouze v souladu se závazným stanoviskem obecního úřadu obce s rozšířenou působností, nebo jde-li o nemovitou národní kulturní památku, krajského úřadu.

(6) Orgán státní památkové péče příslušný podle odstavců 1 a 2 vydá závazné stanovisko po předchozím písemném vyjádření odborné organizace státní památkové péče, se kterou projedná na její žádost před ukončením řízení návrh tohoto závazného stanoviska. Písemné vyjádření předloží odborná organizace státní památkové péče příslušnému orgánu státní památkové péče nejpozději ve lhůtě 20 dnů ode dne doručení žádosti o jeho vypracování, nestanoví-li orgán státní památkové péče ve zvlášť složitých případech lhůtu delší, která nesmí být delší než 30 dnů. Pokud ve lhůtě 20 dnů nebo v prodloužené lhůtě příslušný orgán státní památkové péče písemné vyjádření neobdrží, vydá závazné stanovisko bez tohoto vyjádření.

(7) Přípravnou a projektovou dokumentaci obnovy nemovité kulturní památky nebo stavby, změny stavby, terénních úprav, umístění nebo odstranění zařízení, odstranění stavby, úpravy dřevin nebo udržovacích prací na nemovitosti podle odstavce 2 vlastník kulturní památky nebo projektant projedná v průběhu zpracování s odbornou organizací státní památkové péče z hlediska splnění podmínek závazného stanoviska podle odstavců 1 a 2. Při projednávání poskytuje odborná organizace státní památkové péče potřebné podklady, informace a odbornou pomoc. Ke každému dokončenému stupni dokumentace zpracuje odborná organizace státní památkové péče písemné vyjádření jako podklad pro závazné stanovisko obecního úřadu obce s rozšířenou působností, jde-li o nemovitou národní kulturní památku, jako podklad pro závazné stanovisko krajského úřadu.

(8) Obnovu kulturních památek nebo jejich částí, které jsou díly výtvarných umění nebo uměleckořemeslnými pracemi (dále jen "restaurování"), mohou provádět fyzické osoby na základě povolení vydaného podle § 14a, přičemž restaurováním se rozumí souhrn specifických výtvarných, uměleckořemeslných a technických prací respektujících technickou a výtvarnou strukturu originálu.

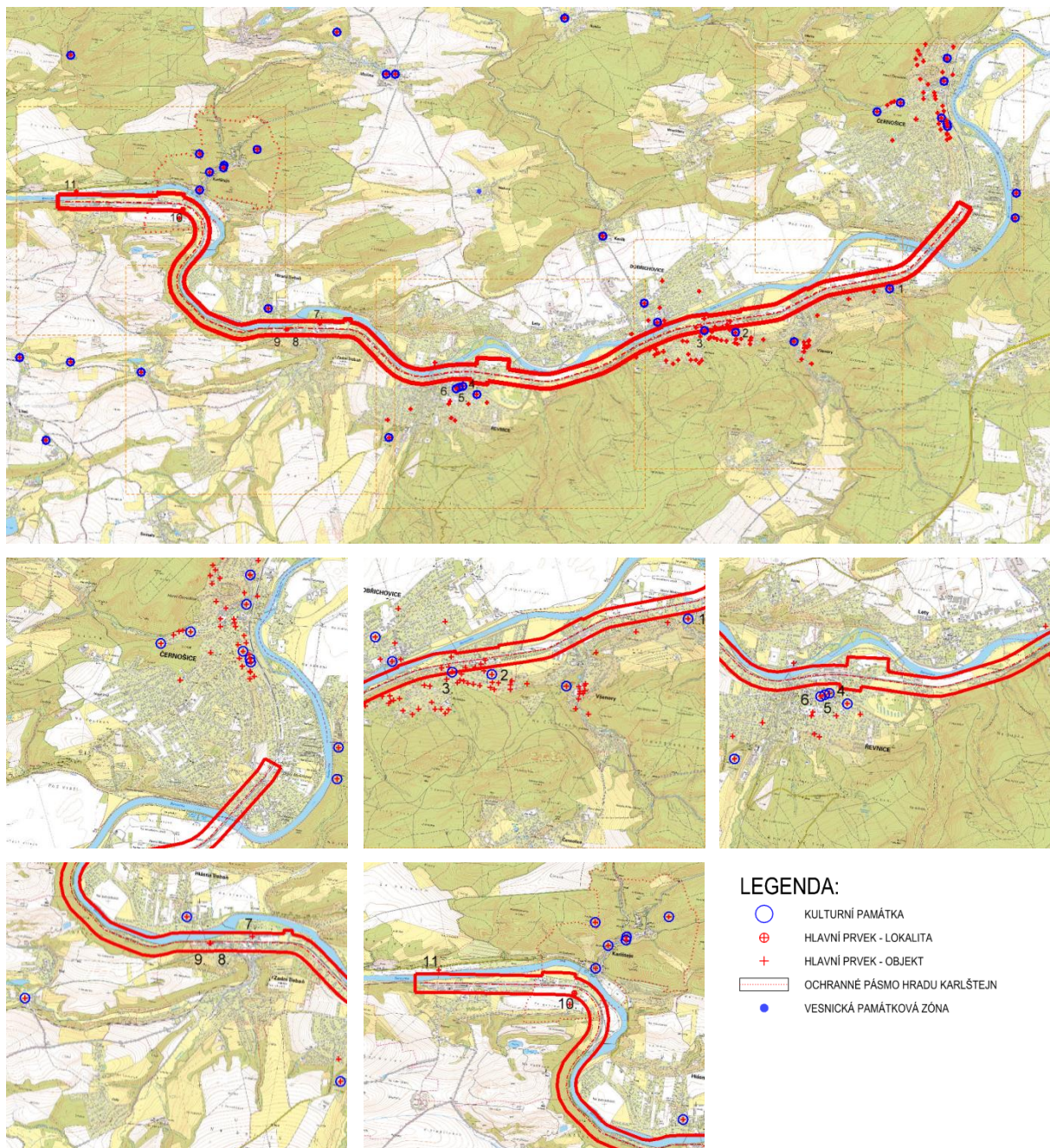
⁴ Zákon č. 183/2006 Sb., o územním plánování a stavebním řádu (stavební zákon)

⁵ Památková rezervace, památková zóna, ochranné pásmo nemovité kulturní památky, nemovité národní kulturní památky, památkové rezervace a památkové zóny

(9) Vlastník kulturní památky je povinen odevzdat odborné organizaci státní památkové péče na její žádost 1 vyhotovení dokumentace.

(10) Podrobnosti o podmínkách pro dokumentaci obnovy a pro provádění obnovy kulturních památek stanoví obecně závazný právní předpis.

Výskyt památkově chráněných objektů v blízkosti trati je znázorněn na následujících obrázcích a popsán v následujících tabulkách.




Seznam památkově chráněných objektů v blízkosti trati:

1. Kostel sv. Václava
2. Frantova vila
3. Vila Pellé
4. Kostel sv. Mořice
5. Venkovská usedlost
6. Fara
7. Technická památka: Zadní Třebaň – malá vodní elektrárna – Gabrielův válcový mlýn
8. Technická památka: Místní dráha Zadní Třebaň – Lochovice „Liteňka“
9. Technická památka: Zadní Třebaň – železniční stanice – výpravní budova
10. Ochranné pásmo národní kulturní památky hradu Karlštejna
11. Liniové opevnění – objekty B – 9, B – 13

1. Kostel sv. Václava (zdroj <http://pamatkovykatalog.cz>)

památková ochrana	- kulturní památka - zapsáno do státního seznamu před r. 1988	
lokality	kód CZ 4344, Horní Mokropsy, ves, Všenory, Praha – západ, Středočeský kraj	
regiony	kód RS 202, Černošice	
	číslo ÚSKP	17674/2-3413
	název	kostel sv. Václava
	kraj	Středočeský kraj
	okres	Praha – západ
	obec	Všenory
	část obce	Všenory
	katastrální území	Všenory
	typ	kostel
	kategorie	areál
	památkově chráněno od	3.5.1958
anotace Ohrazený areál kostela je ukázkou hodnotného barokního areálu se starším středověkým základem a historizujícími úpravami.		
popis památkové hodnoty Ohrazený areál kostela je ukázkou hodnotného barokního areálu se starším středověkým základem a historizujícími úpravami.		
popis Ohrazený areál kostela sv. Václava je situován v jádru obce. Jihozápadně od kostela stojí budova márnice, severně od márnice pilířová brána ohradní zdi, na SV straně zděná branka ohradní zdi. Předmětem ochrany je areál kostela sv. Václava - kostel, márnice, ohradní zeď s branou a brankou a pozemek parc. č.1.		

2. Frantova vila (zdroj <http://pamatkovykatalog.cz>)


památková ochrana	- kulturní památka - zapsáno do státního seznamu před r. 1988	
lokality	kód CZ 24693, Brunšov, ves aglomerovaná, Dobřichovice, Praha – západ, Středočeský kraj kód CZ 29795, Brunšov I, díl hist. Osady, Dobřichovice, Praha – západ, Středočeský kraj	
regiony	kód RS 202, Černošice	
využití	obytné	
	číslo ÚSKP	18466/2-2228
	název	Frantova vila
	kraj	Středočeský kraj
	okres	Praha – západ
	obec	Dobřichovice
	část obce	Dobřichovice
	katastrální území	Dobřichovice
	adresa	Pod Penzionátem 143
	typ	vila
	kategorie	areál
	památkově chráněno od	3.5.1958
anotace Volně stojící vila Dr. Jaroslava Franty se zahradou a oplocením je patrová členitá stavba přibližně čtvercového půdorysu, postavená v letech 1903-1904 podle projektu Kamila Hilberta.		
popis Dům téměř čtvercového půdorysu stojí v rozlehlé obdélné zahradě, kterou vymezuje na jižní straně ulice Pod penzionátem, na západní straně úzká ulička Na schodech, která vede přímo k výpravní budově a na severní straně ulicí Na Plzeňce. Předmětem ochrany je vila čp. 143 (parc. č. 2324), oplocení (na parc. č. 2323) a pozemky parc. č. 2324, 2323 (zahrada).		

3. Vila Pellé (zdroj <http://pamatkovykatalog.cz>)

památková ochrana	- kulturní památka - prohlášeno kulturní památkou Ministerstvem kultury	
lokality	kód CZ 24693, Brunšov, ves aglomerovaná, Dobřichovice, Praha – západ, Středočeský kraj kód CZ 29795, Brunšov I, díl hist. osady, Dobřichovice, Praha – západ, Středočeský kraj	
regiony	kód RS 202, Černošice	
využití	obytné	
	číslo ÚSKP	49528/2-4360
	název	vila Pellé
	kraj	Středočeský kraj
	okres	Praha – západ
	obec	Dobřichovice
	část obce	Dobřichovice
	katastrální území	Dobřichovice
	adresa	105
	typ	vila
	druh památky	stavba - budova
	kategorie	objekt
	památkově chráněno od	25.11.1997
anotace Letní sídlo z let 1882 - 1883 bylo postaveno neznámým architektem pro manžele Verichovi. Reprezentační klasicizující vilu s asymetricky umístěnou věží architektonicky upravil na konci 20. let 20. století František Buldra.		
popis památkové hodnoty Architektonicky i urbanisticky hodnotná vila, pojatá v klasicistním duchu, patří mezi nejvýznamnější ukázky architektury Brunšova. Význačné jsou i kulturní souvislosti s pozdějším majitelem generálem Maurice Césarem Josephem Pellé (1863-1924) a malířkou a grafičkou Zdenkou Braunerovou, která zde zanechala nástěnnou malbu s lidovými slováckými motivy (jediná nástěnná malba v jejím díle).		
popis Nárožní zděný omítnutý patrový dům, ponořený v zahradě, je členitého půdorysu téměř obdélného tvaru. Kamenný neomítnutý (mat. lomový kámen, místy cihly) sokl, vyrovnávající svažité terén, je zakončen římsou. Fasády člení profilovaná kordonová římsa, rizality, lisény, omítková rustika, nadokenní římsy patra, obdélné okenní otvory se šambránami a výrazně profilovaná korunní římsa. Hlavní západní průčelí, obrácené do Svážné ulice, je o čtyřech osách. Třiosou symetrii průčelí, se středním rizalitem se vstupem a okny po stranách, rozrušuje přidaná hmota zdiva na severní straně, v přízemí o jedné ose a v patře s krytou verandou s dřevěnou konstrukcí a prosklenou severní stěnou. Do domu se vchází dřevěnými dvoukřídlými výplňovými dveřmi s vyřezávanými detaily. Vstupní obdélný otvor se světlíkem lemuje štuková geometrická dekorace (diamantování) a vnější hladký rám vytažený až ke kordonové římsě se štukovými konzolkami s vegetabilními ornamenty. Supraportu zdobí štukové obdélné pole s vepsanými postranními trojúhelníky. Rizalit završuje atika. Severní průčelí je o třech osách, z nichž dvě osy se vstupem, přístupným vnějším zděným schodištěm a zmíněnou patrovou verandou, jsou na západní straně (pozdější přístavek). Pokračování viz dopl. list. Předmětem ochrany je vila čp. 105 (parc.č. 2405) a pozemky parc.č. 2404, 2405. Východní stranu severního průčelí tvoří hranolová dvoupátrová věž s obdélným oknem přízemí a patra a s dvojicí		

půlkruhově završených okének ve třetím podlaží. Východnímu podélnému průčelí předstupuje rizalit o třech osách se třemi prosklennými dveřmi do zahrady. V patře nad prostředními dveřmi vyniká nika s kolorovanou soškou sv. Jana Nepomuckého. Jižní průčelí má na západní straně vestavěnou verandu se zděným zábradlím a s hranolovými pilíři, nesoucími hmotu zdiva s prosklennou verandou zimní zahrady. Na čelní stěně přízemní verandy jsou dochovány malované lidové motivy květín od Zdenky Braunerové. Na východní straně jižního průčelí předstupuje hmota zdiva o jedné ose, která vrcholí trojúhelným štítem s okénky zakončenými půlkruhovým obloukem. Valbovou střechu o nízkém sklonu kryjí tašky bobrovky. V interiéru zůstal dochován soubor původních dveří, schodiště s kovaným zábradlím, koupelna se zařízením a hala v ose západní strany s barevnými malovanými květinami a ptáky kolem vstupních dveří, prostředních prosklenných dveří do zahrady (zde dochovaná datace: 18. septemb. 1923 (?)) a krbu. Na západní straně se dochovalo původní oplocení s vysokou kamennou podezdívkou s cihlovou armaturou a kovovým oplocením. V ose hlavního vstupu v horní části schodiště zůstala ponechána kovaná dvoukřídlá branka se zdobnými volutkovými pruty nástavce.


4. Kostel sv. Mořice (zdroj <http://pamatkovykatalog.cz>)

památková ochrana	- kulturní památka - zapsáno do státního seznamu před r. 1988	
lokality	kód CZ 14151, Řevnice, město, Řevnice, Praha – západ, Středočeský kraj	
regiony	kód RS 202, Černošice	
	číslo ÚSKP	33454/2-2297
	název	kostel sv. Mořice
	kraj	Středočeský kraj
	okres	Praha – západ
	obec	Řevnice
	část obce	Řevnice
	katastrální území	Řevnice
	typ	kostel
	kategorie	areál
anotace	Areál barokního kostela sv. Mořice představuje hodnotný architektonický i urbanistický soubor staveb (včetně kvalitních uměleckořemeslných děl v prostoru hřbitova).	
popis	Ohrazený areál kostela sv. Mořice se hřbitovem je situován V od náměstí. Severozápadně od kostela stojí budova márnice, JZ socha sv. Jana Nepomuckého. Předmětem ochrany je areál kostela sv. Mořice - kostel (na parc.č.236), márnice (parc.č.235), ohradní zeď s branou, náhrobek Fr. Marata, kříž I. a II. (na parc.č.236), socha sv. Jana Nepomuckého (na parc.č.114) a pozemky parc.č.235, 236 a 114 (část).	

5. Venkovská usedlost (zdroj <http://pamatkovykatalog.cz>)

památková ochrana	- kulturní památka - prohlášeno kulturní památkou Ministerstvem kultury	
lokality	kód CZ 14151, Řevnice, město, Řevnice, Praha – západ, Středočeský kraj	
regiony	kód RS 202, Černošice	
využití	původně malá venkovská usedlost, dnes obytné využití a sklenářská dílna	
	číslo ÚSKP	10808/2-4318
	název	venkovská usedlost
	kraj	Středočeský kraj
	okres	Praha – západ
	obec	Řevnice
	část obce	Řevnice
	adresa	Pražská č. p. 7
	typ	usedlost
	kategorie	areál
	památkově chráněno od	3.8.1995
	sloh	secese
anotace Doklad zástavby venkovského městečka kolem poloviny 19. stol. Na mapě stabilního katastru z r. 1840 je usedlost zakreslena v odlišném půdorysném rozvržení. Secesní úprava domu z r. 1910 dokládá vliv slohové architektury v tradičním venkovském prostředí.		
popis Areál býv. usedlosti čp. 7 je situován mezi ulicí Pražskou a hřbitovem při záp. okraji nám. Krále Jiřího z Poděbrad. Jádrem areálu je přízemní obytný dům s nevelkým dvorem směrem k silnici a malou zahrádkou na záp. straně domu. Zahrádka i dvůr jsou vymezeny pilířovým plotem s kovovými výplněmi, dvůr je přístupný ze silnice pilířovou branou. Mezi domem a hřbitovem byla úzká proluka která je dnes zastřešena skleněnou nízkou pultovou stříškou. Při opravě hřbitovni zdi a zřízení této stříšky byla objevena chodba vedoucí na hřbitov, snad z období 30leté války. Předmětem ochrany je: obytný dům čp. 7 (na parc.č. 237), oplocení s pilířovou branou (na parc.č. 237) a pozemek parc.č. 237.		


6. Fara (zdroj <http://pamatkovykatalog.cz>)

památková ochrana	- kulturní památka - prohlášeno kulturní památkou Ministerstvem kultury	
lokality	kód CZ 14151, Řevnice, město, Řevnice, Praha – západ, Středočeský kraj	
regiony	kód RS 202, Černošice	
využití	farní úřad – obytné a administrativní využití	
	číslo ÚSKP	10737/2-4305
	název	fara
	kraj	Středočeský kraj
	okres	Praha – západ
	obec	Řevnice
	část obce	Řevnice
	adresa	nám. Krále Jiřího z Poděbrad č.p. 20
	typ	fara
	kategorie	areál
	památkově chráněno od	10.7.1995
	sloh	baroko; secese
anotace Jednopatrová podsklepená budova na mírně lichoběžníkovém půdorysu, završená mansardovou střechou. Prostředí fary vymezuje ohradní zeď s branami. Secesní stavba s neobarokními prvky byla postavena v letech 1904-1905 podle projektu Eduarda Sochora.		
popis památkové hodnoty Hodnotný secesní celek s pozdními neobarokními tvaroslovnými a ornamentálními prvky zbudovaný podle projektu arch. Eduarda Sochora.		
popis Areál fary se rozkládá na jižní straně nám. Krále Jiřího z Poděbrad na jeho vých. okraji při vyústění Pražské ulice. Budova fary stojí v přední sev. části nevelkého dvora, na který na jihu navazuje zahrada, která není předmětem ochrany. Dvůr na sev. straně uzavírá krátká ohradní zeď s bránou a brankou. Ohrazení navazuje v přímé linii směrem k V na sev. průčelí fary a tvoří součást uliční čáry. Předmětem ochrany je: budova fary čp. 20 (na prac. č. 1), ohradní zeď dvora s bránou a brankou (na parc. č. 1 a části parc. č. 9/2) a pozemek parc. č. 1 a parc. č. 9/2 část.		


7. Technická památka: Zadní Třeboň – malá vodní elektrárna – Gabrielův válcový mlýn (zdroj <http://pamatkovykatalog.cz>)

název objektu	Zadní Třeboň – malá vodní elektrárna – Gabrielův válcový mlýn	
	lokalita	Zadní Třeboň
	katastrální území	Zadní Třeboň
	obec	Zadní Třeboň
	ulice / lokalizace	U Mlýna
	ORP	Beroun
	okres	Beroun
	kraj	Středočeský kraj
	číslo popisné	bez č.p.
	parcela (širší vztahy)	stp. 548 poblíž železniční tratě u řeky Berounky
	památková hodnota	bez památkové ochrany
odhad doby vzniku		
Gabrielův mlýn ze 17. stol. S vodními koly na spodní vodu nahrazen r. 1911 ležatou Francoisovou turbínou; zřízení malé vodní elektrárny (dodávka el. proudu pro obec).		
stručná charakteristika		
Válcový mlýn byl ve 30. letech rozšířen a modernizován. Jedná se o zděné stavby se sedlovými střechami. Areál je výrazně přestavěn, ale hmotové řešení areálu vodního mlýnu je snadno čitelné včetně náhonu.		
současný stav objektu		
Po povodni v r. 2002 byl původní el. rozvaděč nahrazen novým rozvaděčem s plnoautomatickým řízením.		
hodnocení		
Kompaktní hmotový areál s ukázkou postupné transformace z mlýnu na malou vodní elektrárnu.		


8. Technická památka: Místní dráha Zadní Třebaně – Lochovice „Liteňka“ (zdroj <http://pamatkovykatalog.cz>)

název objektu	místní dráha Zadní Třebaně – Lochovice „Liteňka“	
	lokalita	Zadní Třebaně, Běleč, Liteň, Skuhrov, Všeradice, Vosov (Osov), Hostomice, Neumětely – Radouš, Lochovice, Radouš, Nesvačily, Vižina
	ORP	Hořovice, Beroun
	okres	Beroun
	kraj	Středočeský kraj
	památková hodnota	bez památkové ochrany
odhad doby vzniku		
Pravidelný pravidelný provoz na soukromé dráze byl zahájen 30.8.1901 (poslední železnice, jež byla vybudována na Berounsku), v r. 1925 byla trať zestátněna.		
stručná charakteristika		
<p>Dráha měří 26,5 km s maximálním stoupáním 26,3‰. Ze Zadní Třebaně do Osova musí překonat převýšení 162 metrů. Trať je měřena ze Zadní Třebaně do Lochovic, kde je 12,7 km ve stoupání a 9,2 km ve spádu, směrově pak 10,8 km v obloucích a 15,7 km v přímém směru.</p> <p>V době svého vzniku měla trať 5 hlídačských domků, 2 studny s 2 vodními jeřáby (Vosov, Zadní Třebaně), 117 propustků v náspu pro povrchovou vodu a 96 přejezdů a přechodů přes trať.</p> <p>Snaha o maximální snížení stavebních nákladů vedla k unifikaci staveb. Na celé trati je použit jeden typ zděných nádražních budov a jeden typ dřevěné čekárny. Všechny objekty odpovídaly normám c.k. rakouských státních drah a Zemského výboru království Českého.</p>		

9 Technická památka: Zadní Třebaň – železniční stanice – výpravní budova (zdroj <http://pamatkovykatalog.cz>)

název objektu	Zadní Třebaň – železniční stanice – výpravní budova	
	lokalita	Zadní Třebaň
	katastrální území	Zadní Třebaň
	obec	Zadní Třebaň
	ulice / lokalizace	Nad Nádražím
	ORP	Beroun
	okres	Beroun
	kraj	Středočeský kraj
	číslo popisné	č.p. 35
	parcela (širší vztahy)	stp. 337
	památková hodnota	bez památkové ochrany
odhad doby vzniku <p>Původní budova z roku 1900 byla nahrazena roku 1959 novou nádražní budovou. Od roku 1862 prochází obcí železniční trať Praha – Plzeň. V roce 1901 se na tuto trať napojila ještě místní dráha Zadní Třebaň – Lochovice</p>		
stručná charakteristika <p>Stanice byla určena výhradně místní dráze. Byla zde zděná budova, záchody s podružným stavením a skladiště se zvýšenou rampou.</p> <p>Stanice z roku 1959 je zděnou omítanou stavbou na významném obdélníkovém půdoryse rovnoběžném se železniční tratí (V-Z) s vyvýšeným (patrovým) středovým a krajním rizalitem. Střechy jsou sedlové s plechovou krytinou.</p>		
současný stav <p>Během 2. pol. 20. stol. Byla výpravní budova značně přestavěna a „vylepšena“. Stav objektu je uspokojivý.</p>		
hodnocení <p>Historická hodnota budovy je spjata se vznikem místní železniční tratě a v některých stavebních detailech jako jsou bohatě profilované historizující litinové sloupy zápraží.</p>		

10. Ochranné pásmo národní kulturní památky hradu Karlštejna (zdroj <http://pamatkovykatalog.cz>)

památková ochrana	- ochranné pásmo - rozhodnutí o ochranném pásmu	
lokality	kód CZ 12863, Poučnick, ves, Poučnick, Beroun, Středočeský kraj kód CZ 6427, Hrad Karlštejn, býv. Městská čtvrť zámecká, Budňany, Beroun, Středočeský kraj kód CZ 1412, Budňany, býv. Hl. městská čtvrť, Budňany, Beroun, Středočeský kraj	
regiony	kód RS 203, Beroun	
	číslo ÚSKP	3093
	název	Ochranné pásmo hradu Karlštejn
	kraj	Středočeský kraj
	okres	beroun
	obec	Karlštejn
	část obce	Karlštejn
	katastrální území	Poučnick
	kategorie	území
	památkově chráněno od	14.1.1980

11. Liniové opevnění – objekty B – 9, B – 13 (zdroj <http://pamatkovykatalog.cz>)

památková ochrana	- kulturní památka - probíhající řízení k prohlášení kulturní památkou	
lokality	kód CZ 33039, Karlštejn, městys, Budňany, Beroun, Středočeský kraj	
regiony	kód RS 203, Beroun	
	název	objekty lehkého opevnění B – 9 a B – 13
	kraj	Středočeský kraj
	okres	Beroun
	obec	Karlštejn
	část obce	Karlštejn
	katastrální území	Budňany
	typ	liniové opevnění
	kategorie	areál
anotace Dvojice bunkrů z roku 1937 patří mezi nejlépe dochované exempláře svého druhu v Čechách.		

5 Vlivy na hmotný majetek a kulturní památky

Budou zachovány následující objekty:

Objekt čekárny železniční zastávky ve Všenorech

Drobná stavba je typickým představitelem kultivované provozní stavby – železniční zastávka z druhé poloviny 19. století. Kromě historické hodnoty vykazuje i architektonické kvality. Vytříbená stavba má dosud řadu zajímavých detailů a její vcelku stále dobrý architektonický stav umožňuje její další existenci bez nutnosti investování velkých finančních nákladů. Zastávka patří mezi pozoruhodné představitele drážních staveb z hlediska typologického (viz dochované analogické stavby v Srbsku či Černošicích). Drobné objekty tohoto typu dotvářejí charakteristický ráz krajiny.

Budou demolovány následující drážní objekty:

SO 04-45-01 – ODB. Berounka – Dobřichovice, demolice:

1. Černošice – hradlo Horní Mokropsy v km 17,287
 - zděný dvoupodlažní objekt, kolize se stavbou
2. Všenory zast. – čekárna + dřevěný přístřešek směr Praha v km 18,237
 - zděný jednopodlažní objekt, kolize se stavbou
3. Všenory zast. – kolna na uhlí v km 18,278
 - zděný jednopodlažní objekt, kolize se stavbou

SO 05-45-01 – ŽST. Dobřichovice, demolice:

1. Dobřichovice žst. – stavědlo č. 1 v km 19,115
 - zděný jednopodlažní objekt, kolize s kolejovým řešením
2. Dobřichovice žst. – sklad zboží v km 19,829
 - zděný jednopodlažní objekt, kolize s kolejovým řešením
3. Všenory zast. – Dobřichovice žst. – stavědlo č. 2 v km 19,934
 - zděný jednopodlažní objekt, kolize s kolejovým řešením
4. Dobřichovice žst. – obytný dům č. 16, č.p. 99 + kůlna v km 19,958
 - zděný jednopodlažní objekt, kolize s novým řešením přejezdu kolejí

SO 06-45-01 – ŽST. Dobřichovice, demolice:

1. Dobřichovice - Řevnice – objekt k bydlení č.p.101 + garáž v km 20,429
 - zděný jednopodlažní objekt, demolice z důvodu vytvoření prostoru zařízení staveniště
2. Řevnice žst. – strážní domek č. 18, č.p. 37 + kůlna v km 21,726
 - zděný dvoupodlažní objekt, kolize se stavbou

SO 07-33-11.2 – ŽST. Řevnice, železniční spodek – úprava staveniště:

1. Řevnice žst. – stavědlo č. 1 v km 23,046
 - zděný dvoupodlažní objekt s kamenným soklem, kolize se stavbou
2. Řevnice žst. – stavědlo č. 2 v km 23,864
 - zděný jednopodlažní objekt s kamenným soklem, demolice z důvodu kolize s novým řešením komunikací

SO 07-45-01 – ŽST. Řevnice, demolice:

1. Řevnice žst. – garáž v km 23,207
 - zděný jednopodlažní objekt, demolice z důvodu návrhu nové komunikace
2. Řevnice žst. – strážní domek č. 19, č.p. 101 v km 23,211
 - zděný jednopodlažní objekt, demolice z důvodu vytvoření prostoru zařízení staveniště
3. Řevnice žst. - objekt u přejezdu na Beroun v km 23,889
 - zděný jednopodlažní objekt, kolize se stavbou

SO 08-45-01 – Řevnice – Zadní Třeboň, demolice:

1. Zadní Třeboň – objekt k bydlení + kůlna v km 25,248
 - zděný dvoupodlažní částečně podsklepený objekt, demolice z důvodu vytvoření prostoru zařízení staveniště
2. Zadní Třeboň žst. – strážní domek č. 21, č.p. 32 v km 25,877
 - zděný jednopodlažní objekt, kolize se stavbou

SO 09-45-01 – ODB. Zadní Třeboň, demolice:

1. Zadní Třeboň žst. – sklad v km 26,286
 - zděný jednopodlažní objekt, demolice z důvodu stavby nové rozvodny

SO 10-45-01 – ODB. Zadní Třeboň, demolice:

1. Karlštejn žst. – rodinný dům č.p. 189 v km 29,485
 - zděný jednopodlažní objekt, kolize se stavbou

SO 11-33-11.2 – ŽST. Karlštejn, železniční spodek – úprava staveniště:

1. Karlštejn žst. – stavědlo č. 2 + přístřešek v km 30,445
 - zděný jednopodlažní objekt s kamenným soklem, kolize se stavbou

SO 11-45-01 – ŽST. Karlštejn, demolice:

1. Karlštejn žst. – stavědlo č. 1 + sklad v km 29,523
 - zděný jednopodlažní objekt, kolize se stavbou
2. Karlštejn žst. – úschovna + sklad (výpravní budova) v km 29,518
 - zděný jednopodlažní objekt, demolice z důvodu nového řešení podchodu
3. Karlštejn žst. – areál Správy elektrotechniky a energetiky v km 30,300
 - areál Správy elektrotechniky a energetiky SŽDC; areál je oplocen a do areálu vede koleje; v areálu se nachází několik staveb, kolize se stavbou

SO 11-45-02 – TNS. Karlštejn, demolice:

1. TNS Karlštejn – trakční měnárna v km 30,950
 - zděný dvoupodlažní objekt, demolice z důvodu stavby nové trakční měnárny

6 Literatura

Zákon č. 20/1987 Sb., o státní památkové péči, ve znění pozdějších předpisů

Zákon č. 183/2006 Sb., o územním plánování a stavebním řádu, ve znění pozdějších předpisů

<http://isad.npu.cz/>, 02/2018 - informační systém o archeologických datech (ISAD) NPÚ

<http://pamatkovykatalog.cz>, 02/2018 - památkový katalog NPÚ

V Plzni, říjen 2018

Ing. Martina Kolářová